


Linienetzplan Nacht

Network map for night-time service

gültig ab 11. Dezember 2023
valid from 11 December 2023

Baustellen construction works:
Böllberger Weg, Merseburger Straße,
Mansfelder Straße West und
Dessauer Straße/Frohe Zukunft

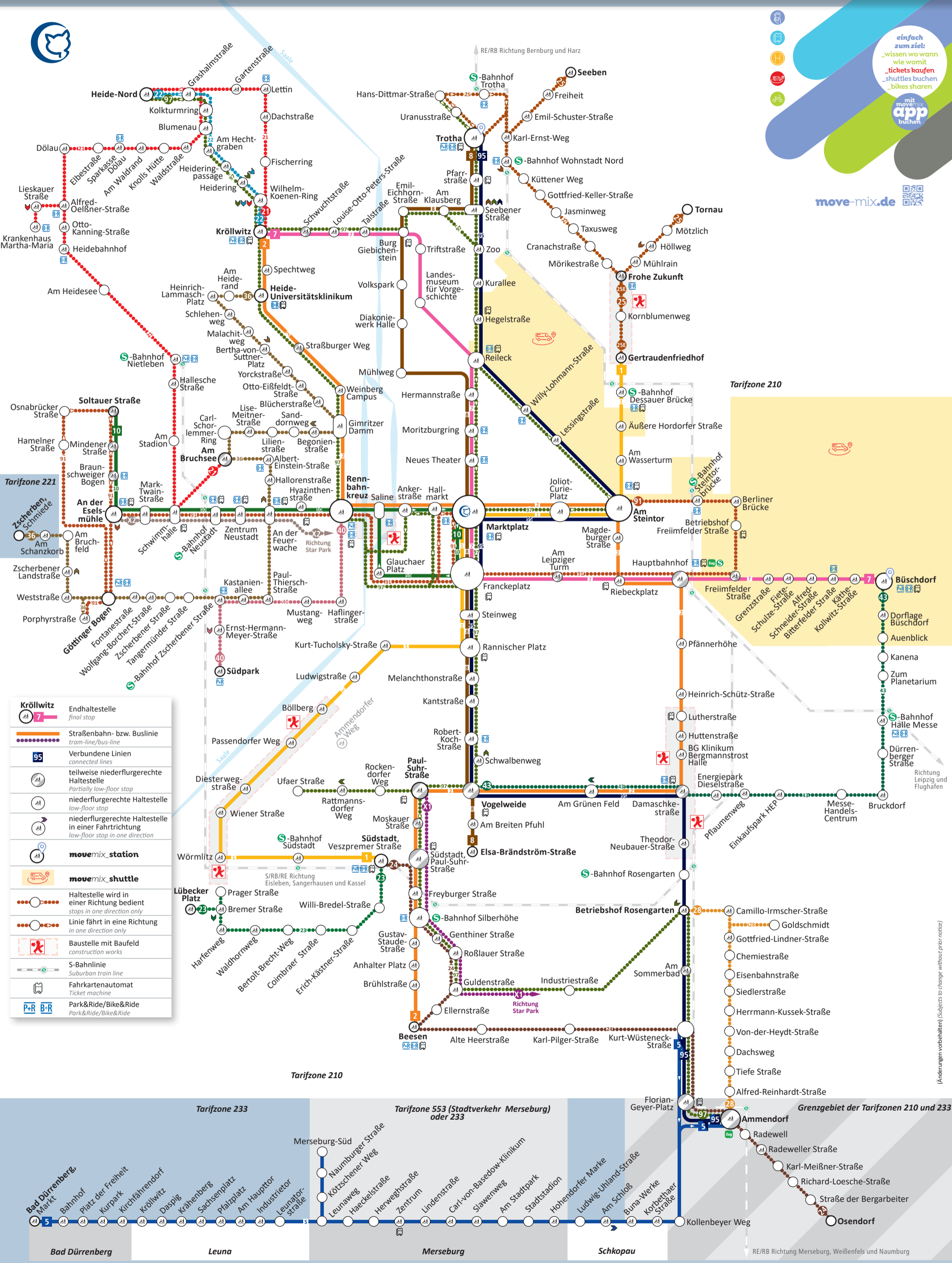
SWH. HAVAG



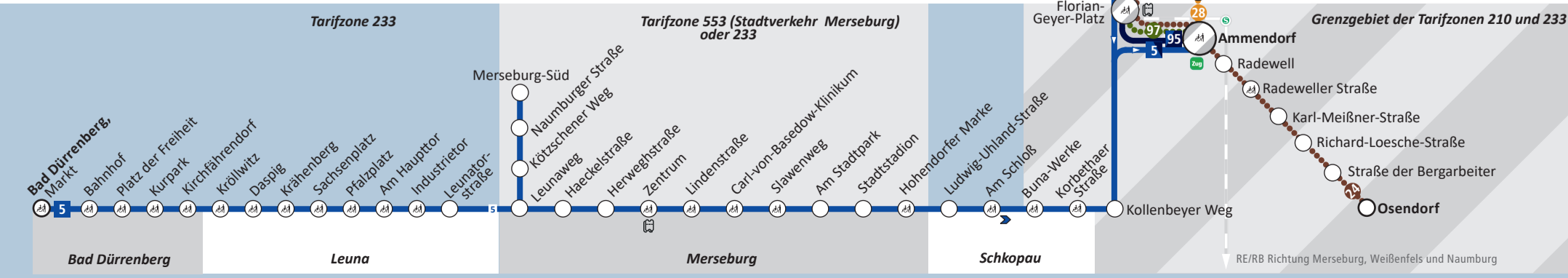
einfach zum Ziel:
_wissen wo wann wie womit
_tickets kaufen
_shuttles buchen
_bikes sharen

mit **move:mix** app buchen

move-mix.de



	Endhaltestelle final stop
	Straßenbahn- bzw. Buslinie tram-line/bus-line
	Verbundene Linien connected lines
	teilweise niederflurige Haltestelle Partially low-floor stop
	niederflurige Haltestelle low-floor stop
	niederflurige Haltestelle in einer Fahrtrichtung low-floor stop in one direction
	move:mix station
	move:mix shuttle
	Haltestelle wird in einer Richtung bedient stops in one direction only
	Linie fährt in eine Richtung in one direction only
	Baustelle mit Baufeld construction works
	S-Bahnlinie Suburban train line
	Fahrkartenautomat Ticket machine
	Park&Ride/Bike&Ride Park&Ride/Bike&Ride



(Änderungen vorbehalten) (Subjects to change without prior notice)