

Linienetzplan Tag

Network map for daytime service

gültig ab 16. Mai 2024
valid from 16 May 2024

Baustellen construction works:
Mansfelder Straße West und
Dessauer Straße/Frohe Zukunft

SWH. HAVAG
www.havag.com/liniennetz



einfach zum Ziel:
_wissen wo wann wie womit
_tickets kaufen
_shuttles buchen
_bikes sharen

mit **move-mix** app buchen

move-mix.de

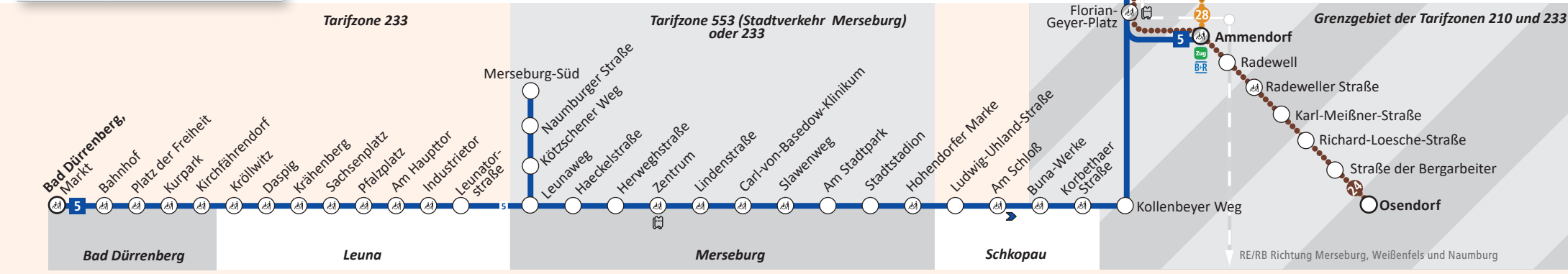
Bitte beachten Sie, dass nicht alle kurzweiligen Baumaßnahmen im Liniennetzplan abgebildet sind. Nutzen Sie dafür bitte die Aushänge an den Haltestellen. Alle Informationen erhalten Sie immer aktuell unter www.havag.com.

Tarifzone 221

- Kröllwitz** Endhaltestelle final stop
- 7** Straßenbahn- bzw. Buslinie tram-line/bus-line
- 12** Verbundene Linien connected lines
- AA** teilweise niederflurgerechte Haltestelle partially low-floor stop
- AA** niederflurgerechte Haltestelle low-floor stop
- AA** niederflurgerechte Haltestelle in einer Fahrtrichtung low-floor stop in one direction
- AA** Umsteigemöglichkeit zum Regionalbusverkehr change to regional bus-lines
- AA** **move-mix_station**
- AA** **move-mix_shuttle**
- AA** Haltestelle wird in einer Richtung bedient stops in one direction only
- AA** Linie fährt in eine Richtung in one direction only
- AA** Baustelle mit Baufeld construction works
- AA** Liniennetz S-Bahn/Zug Line network S-Bahn/train
- AA** Fahrkartenautomat Ticket machine
- AA** HAVAG-SERVICE-CENTER HAVAG SERVICE CENTER
- AA** Tourist-Information Tourist information
- AA** Park&Ride/Bike&Ride Park&Ride/Bike&Ride

Tarifzone 210

Grenzgebiet der Tarifzonen 210 und 233



(Änderungen vorbehalten) (Subjects to change without prior notice)


Linienetzplan Nacht

Network map for night-time service

gültig ab 16. Mai 2024
valid from 16 May 2024

Baustellen construction works:
Mansfelder Straße West und
Dessauer Straße/Frohe Zukunft

SWH. HAVAG

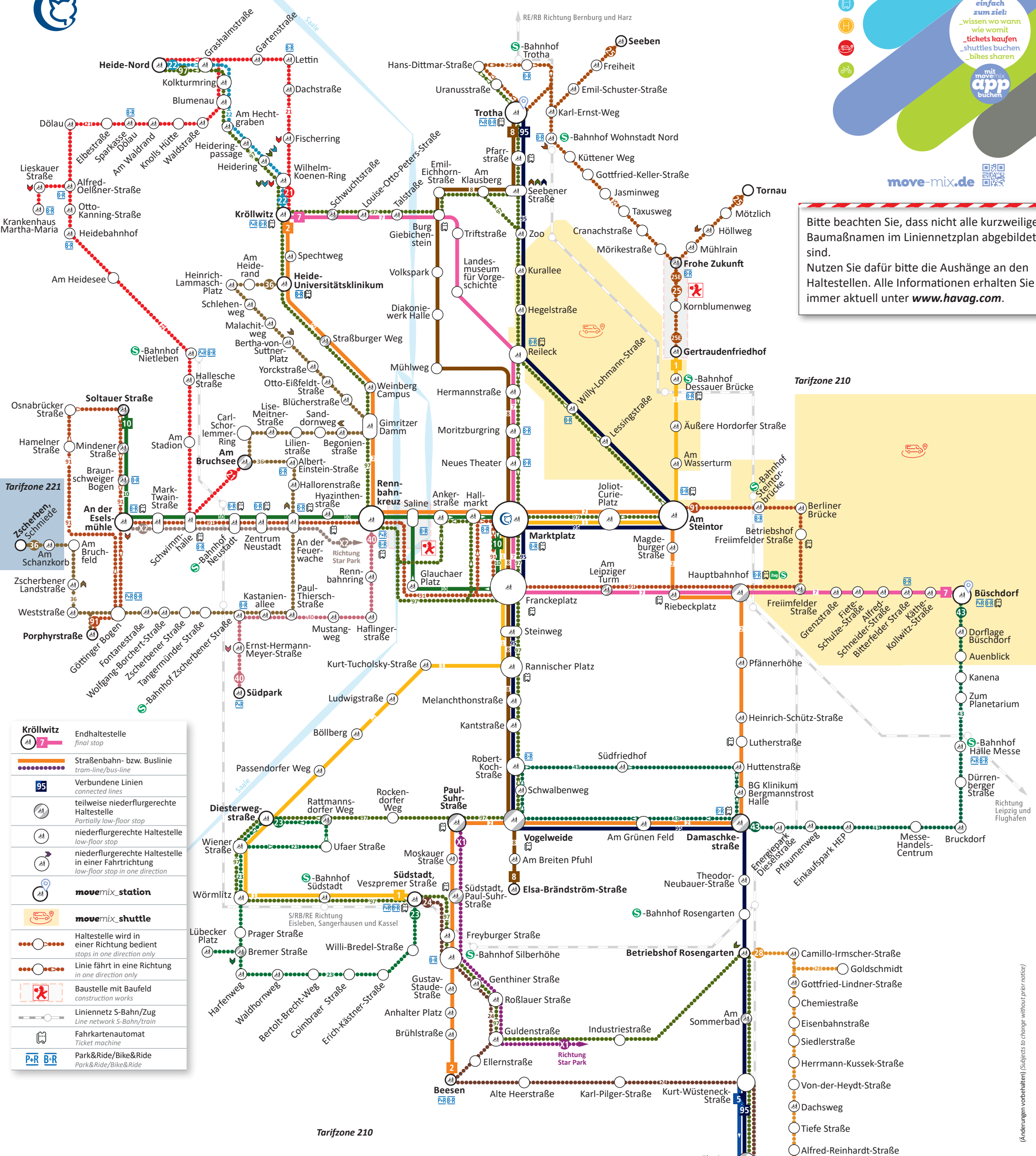


einfach zum Ziel:
_wissen wo wann wie womit
_tickets kaufen
_shuttles buchen
_bikes sharen



move-mix.de

Bitte beachten Sie, dass nicht alle kurzweiligen Baumaßnahmen im Linienetzplan abgebildet sind.
Nutzen Sie dafür bitte die Aushänge an den Haltestellen. Alle Informationen erhalten Sie immer aktuell unter www.havag.com.

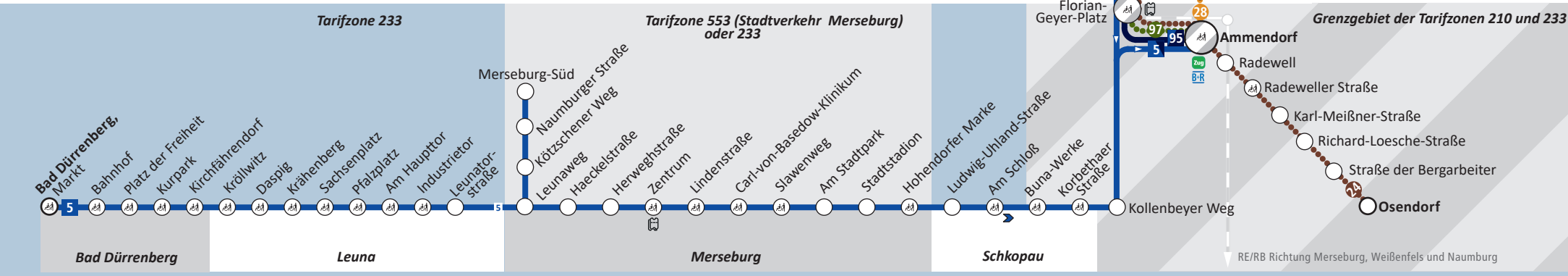


Tarifzone 221

Tarifzone 210

	Endhaltestelle final stop
	Straßenbahn- bzw. Buslinie tram-line/bus-line
	Verbundene Linien connected lines
	teilweise niederflurige Haltestelle Partially low-floor stop
	niederflurige Haltestelle low-floor stop
	niederflurige Haltestelle in einer Fahrtrichtung low-floor stop in one direction
	movemix_station
	movemix_shuttle
	Haltestelle wird in einer Richtung bedient stops in one direction only
	Linie fährt in eine Richtung in one direction only
	Baustelle mit Baufeld construction works
	Linienetz S-Bahn/Zug Line network S-Bahn/train
	Fahrschalter Ticket machine
	Park&Ride/Bike&Ride Park&Ride/Bike&Ride

Tarifzone 210



Tarifzone 233

Tarifzone 553 (Stadtverkehr Merseburg) oder 233

Grenzgebiet der Tarifzonen 210 und 233

(Änderungen vorbehalten) (Subjects to change without prior notice)

RE/RB Richtung Merseburg, Weißenfels und Naumburg